

Konferencja łowiecka 30.01.2024

Krosnowice



Nadleśnictwo Międzylesie





**INWENTARYZACJA ZWIERZYNY
ŁOWNEJ NA TERENIE RDLP
WROCŁAW**



Nadleśnictwo Międzylesie



Inwentaryzacja zwierzyny jest sporządzana przez dzierżawców albo zarządców obwodów łowieckich w terminie do dnia 10 marca każdego roku i zawiera szacowaną liczebność występujących zwierząt łownych, z wyłączeniem łownych ptaków migrujących, według stanu na dzień 10 marca roku, w którym jest sporządzany roczny plan łowiecki, z podziałem na gatunki, zwierzynę grubą i drobną oraz w przypadku zwierzyny grubej z wyłączeniem dzików, także z podziałem na osobniki do pierwszego roku życia i płeć.



Nadleśnictwo Międzylesie





Podstawy prawne inwentaryzacji zwierzyny łownej na terenach administrowanych przez PGL LP na terenie RDLP Wrocław

- Art. 8a ustawy z dnia 13.10.1995 Prawo łowieckiego (Dz.U z 2018 r. poz. 2033 z późniejszymi zmianami
- Decyzja nr 18/2017 z dnia 27.04.2017 r. Dyrektora Regionalnej Dyrekcji Lasów Państwowych we Wrocławiu dot. obowiązku udziału Nadleśniczych w sporządzeniu inwentaryzacji przez dzierżawców obwodów łowieckich.



Nadleśnictwo Międzylesie



Przykładowe pismo kierowane do obsady nadleśnictwa oraz do Kół Łowieckich dotyczące rocznej inwentaryzacji.

Międzyzlesie, 02.03.2023 r.

Zn. spr.: ZG.7310.1.2023.MW

Leśniczowie Nadleśnictwa Międzyzlesie

Dotyczy: Inwentaryzacji zwierzyny łownej na terenie administracyjnym Nadleśnictwa Międzyzlesie.

W związku z wynikającym z art. 8a ustawy z dnia 13.10.1995 roku Prawo Łowieckie (tj. z dnia 3.10.2018 Dz.U. z 2018 r. poz. 2033 z późn. zm.) oraz decyzją nr 18/2017 z dnia 27.04. 2017 r. Dyrektora Regionalnej Dyrekcji Lasów Państwowych we Wrocławiu obowiązkiem udziału Nadleśniczych w sporządzeniu inwentaryzacji przez dzierżawców obwodów łowieckich rekomenduję się wykonanie inwentaryzacji w terminie **10 marzec 2023 r.** Jednocześnie upoważnia się niżej wymienione osoby do reprezentowania Nadleśniczego Nadleśnictwa Międzyzlesie w trakcie sporządzania inwentaryzacji zwierzyny łownej przez dzierżawców obwodów łowieckich:

1. Dla Koła Łowieckiego „LIS” i jego odwołów: **Tomasz Cudzik, Jan Szczepanek**
2. Dla Koła Łowieckiego „Mufflon” i jego obwołów: **Mariusz Pęder, Krzysztof Naumowicz**
3. Dla Koła Łowieckiego „Ostoja” i jego obwołów: **Waldemar Ozierański, Tomasz Tryliński**
4. Dla Koła Łowieckiego „Sylwan” i jego obwołów: **Marcin Wac, Alfred Płaziak**

Przypominam również o obowiązku poinformowania właściwej miejscowo Izby Rolniczej o miejscu i terminie, w którym odbędzie się inwentaryzacja zwierzyny łownej. Powyższy obowiązek wynika z art. 8a ustawy Prawo Łowieckie jednak niestawienie przedstawiciela Izby Rolniczej nie wstrzymuje przeprowadzenia inwentaryzacji (obecność osoby upoważnionej przez właściwego miejscowo Nadleśniczego jest obligatoryjna). Rekomenduję się sporządzenie inwentaryzacji przy użyciu metody tropienia na transektach, dopuszczalne jest uzupełnienie uzyskanych danych poprzez obserwacje w miejscach stałego odkarmiania, liczenie zwierzyny wychodzącej na przestrzeń otwartą (oziminy) oraz otropienie oddziałów leśnych bądź całych kompleksów leśnych, także wykonanych w terminie wcześniejszym. Zastosowanie wielu metod inwentaryzacji jest niezbędne do określenia rzeczywistej liczebności oraz struktury (wiekowej, płci) populacji. Niedopuszczalne jest opieranie się wyłącznie na metodzie całorocznych obserwacji w trakcie sporządzania inwentaryzacji zwierzyny łownej.

Jednocześnie z uwagi na obowiązującą sytuację informuję, że:

1. Zalecane jest kontaktowanie się, w razie potrzeby, z pracownikami nadleśnictwa (osobą prowadzącą sprawę oraz z wyżej wymienionymi osobami upoważnionymi) również przy użyciu wiadomości email bądź połączeń telefonicznych. Wszelkie sprawy związane z inwentaryzacją zwierzyny oraz ze sporządzaniem i zatwierdzaniem rocznych planów łowieckich zaleca załatwiać się drogą korespondencyjną - elektronicznie bądź tradycyjnie, jak również poprzez konsultacje w jednostkach.
2. W obecnej sytuacji prawnej inwentaryzację sporządza się dla istniejących do 10.03.2023 r. obwodów łowieckich (obecna numeracja) jednak roczne plany

łowieckie sporządza się dla obwodów łowieckich utworzonych na mocy uchwały nr XV/381/20 Sejmiku Województwa Dolnośląskiego z dnia 16 stycznia 2020r.

3. Zalecane jest utrzymanie planów łowieckich w zakresie pozyskania zwierzyny grubej na możliwie wysokim poziomie. Powyższe pozwoli w przyszłości ograniczyć szkody powodowane przez zwierzynę łowną w uprawach rolnych i leśnych do poziomu akceptowalnego gospodarczo.

Sporządził:
Marcin Wac

Z poważaniem,

NADLEŚNICZY
Marszałek Rusinek

Rodzaje inwentaryzacji

Podział Metody	Podział ze względu na sposób liczenia		
Podział ze względu na wynik	Metody bezpośrednie		Metody pośrednie
	bezwzględne	np. Pędzenie próbne, taksacja pasowa	np. otropienie odziałów, rejestracja żerami, liczenie koloni, liczenie grup bobków jeleniowatych
	względne	np. liczenia lotnicze, rejestracja zwierząt w podczerwieni, liczenia na żerowiskach i karmiskach	np. tropienie na transektach, wyznaczanie areałów osobników znakowanych, rejestracja ryczących byków, liczenie głosów tokujących



Na terenie RDLP Wrocław rekomenduje się sporządzenie inwentaryzacji przy użyciu metod:

- **Tropienia na transektach, (metoda główna, rekomendowana)**
- **Obserwacje w miejscach stałego dokarmiania, (metoda wspomagająca)**
- **Liczenie zwierzyny wychodzącej na przestrzeń otwarte (metoda wspomagająca)**
- **Otropienie oddziałów leśnych bądź całych kompleksów leśnych także wykonanych w terminie wcześniejszym, (metoda wspomagająca)**
- **Całorocznych obserwacji (metoda wspomagająca)**



Nadleśnictwo Międzylesie



Formularz inwentaryzacji zwierzyny

według stanu na dzień r.

1. Obwód łowiecki nr
2. Województwo, Powiat
3. Nadleśnictwo (nazwa i adres siedziby)
4. Regionalna Dyrekcja Lasów Państwowych (nazwa i adres siedziby)
5. Zarząd Okręgowy PZL (nazwa i adres siedziby)
6. Dzierżawca albo zarządca obwodu łowieckiego (nazwa i adres)
7. Data przeprowadzenia inwentaryzacji

.....
(imię i nazwisko osoby uprawnionej do reprezentacji dzierżawcy albo zarządcy obwodu łowieckiego)

.....
(podpis osoby uprawnionej do reprezentacji dzierżawcy albo zarządcy obwodu łowieckiego)

Podmioty uczestniczące w inwentaryzacji:

1. Nadleśniczy Państwowego Gospodarstwa Leśnego Lasy Państwowe
- (imię, nazwisko, podpis)
2. Przedstawiciel właściwej Izby Rolniczej
- (imię, nazwisko, podpis)

a) zwierzyna gruba

L. p.	Gatunki zwierząt łownych	Szacowana liczebność zwierząt na dzień / w szt.
1	2	3
1.	Łoś razem	
	a) byki	
	b) kłepy	
	c) łoszaki	
2.	Jeleń szlachetny razem	
	a) byki	
	b) łanie	
	c) cieleta	
3.	Daniel razem	
	a) byki	
	b) łanie	
	c) cieleta	
4.	Ś.Sarna razem	
	a) kozły	
	b) kozy	
	c) koźleta	
5.	6.Muflon razem	
	a) tryki	
	b) owce	
	c) jagnięta	
6.	7.Dzik razem	

b) zwierzyna drobna

L. p.	Gatunki zwierząt łownych	Szacowana liczebność zwierząt na dzień / w szt.
1	2	3
1.	Lis	
2.	Borsuk	
3.	Szakał złocisty	
4.	Kuna leśna	
5.	Kuna domowa	
6.	Norka amerykańska	
7.	Tchórz zwyczajny	
8.	Zając szarak	
9.	Dziki królik	
10.	Jarząbek	
11.	Bažant	
12.	Kuropatwa	





ROCZNE PLANY ŁOWIECKIE (RPŁ)



Nadleśnictwo Międzylesie



Roczny plan łowiecki jest sporządzany na okres od dnia 1 kwietnia do dnia 31 marca roku następnego (łowiecki rok gospodarczy), w szczególności na podstawie inwentaryzacji zwierzyny.



Nadleśnictwo Międzylesie



I. Dane dotyczące zagospodarowania obwodu łowieckiego oraz szkód łowieckich

Wyszczególnienie	jedn. miary	Stan planowany do realizacji w łowieckim roku gospodarczym	Stan wynikający z realizacji rpl obowiązującego łowieckiego roku gospodarczego	Stan na dzień 10 marca roku , w którym jest sporządzany roczny plan łowiecki	Stan planowany do realizacji w łowieckim roku gospodarczym , na który jest sporządzany roczny plan łowiecki
1	2	3	4	5	6
1. Liczba osób zatrudnionych na podstawie umowy o pracę	osoby/ etaty				
2. Liczba osób zatrudnionych na innej podstawie niż umowa o pracę lub wskazanych do wykonywania zadań z zakresu gosp. łowieckiej	osoby				
3. Urządzenia związane z prowadzeniem gospodarki łowieckiej	X	X	X	X	X
a) paśniki	szt.				
b) lizawki	szt.				
c) ambony	szt.				
d) woliery	szt.				
e) zagrody	szt.				
f) inne	szt.				
4. Liczba i łączna długość pasów zaporowych	szt. km				
5. Powierzchnia obszarów obsianych lub obsadzonych roślinami stanowiącymi żer dla zwierzyny na pniu	ha				
6. Powierzchnia zagospodarowanych przez dzierżawcę albo zarządcę obwodu łowieckiego łąk śródleśnych i przyleśnych	ha				
7. Masa i rodzaj karmy	X	X	X	X	X
a) objętościowa sucha	tona				
b) objętościowa soczysta	tona				
c) treściwa	tona				
d) sól	tona				
8. Wielkość szkód wyrządzonych w uprawach i płodach rolnych przez dziki, losie, jelenie, daniela i sarny	X	X	X	X	X
- powierzchnia zredukowana	ha				
- kwota wypłaconych odszkodowań łowieckich	tys. zł				
10. Koszty poniesione na prowadzenie gospodarki łowieckiej	tys. zł				

III. Informacja o przychodach ze sprzedaży tusz zwierzyny płowej

1	2	3	4	5	6
1. Przychody ze sprzedaży tusz zwierzyny płowej w obwodzie łowieckim	tys. zł				

Dane dotyczące zagospodarowania obwodu oraz szkód łowieckich, tutaj znajdują się informacje techniczne dotyczące:

- Osób zatrudnianych przez Koło Łowieckie.
- Posiadane i planowane urządzenia znajdujące się na obwodzie łowieckim,
- Rodzaj i masa stosowanej karmy dla zwierzyny,
- Wielkość szkód łowieckich oraz inne koszty poniesione na prowadzenie gospodarki łowieckiej.

W 3 rozdziale jest znajduje się krótka informacja o przychodzie ze sprzedaży tuszy zwierzyny oraz o planowanym przychodzie z w/w.



Nadleśnictwo Międzylesie



IV. Dane dotyczące zwierząt łownych w obwodzie łowieckim

a) zwierzyna gruba

Gatunki zwierząt łownych	Liczba zw. łow. planow. do poz. w łow. roku gosp. poprzedz. rok gosp. na który sporządzono RPŁ.		Liczba zw. łow. porzyskanych w łow. roku gosp. poprzedz. łow. rok gosp. na który sporządzony jest RPŁ.		Liczba ubytków zw. grubej powstałych w łow. roku gosp. poprzedz. łow. rok gosp. na który sporządzono RPŁ. w szt.		Liczba zw. łow. zasiedl. w łow. r. gosp. poprzedz. łow. r. gosp. na który sporządzono RPŁ.		Szacowana liczebność zwierząt łownych na dzień 10 marca..... r.	Planowana do zasiedlenia liczba zw. łownych.	Planowana liczebność zwierząt grubej w danu poprzedzającym dzień rozpoczęcia okresu	Optymalna liczba zwierząt zaplanowanych do pozyskania w łow. roku gosp. na który sporządzono RPŁ.		Minimalna i maksymalna liczba zwierząt zaplanowana do pozyskania w łow. roku gospodarczym, na który sporządzono RPŁ.				
	odstrzał szt.	odłów szt.	ogółem szt.	odstrzał szt.	odłów szt.	ogółem	w tym odstrzał samitamy	♂	♀	♂	♀	♂	odstrzał szt.	odłów szt.	odstrzał szt.		odłów szt.	
															min	max	min	max
1	2	3	4	5	6	7	8	9	10	11	12	13	14	15	16	17	18	
Łoś razem																		
a) byki razem										X	X			X	X	X	X	
- selekcyjne								X	X	X	X			X	X	X	X	
- łowne								X	X	X	X			X	X	X	X	
b) klepy										X	X			X	X	X	X	
c) łoszaki										X	X			X	X	X	X	
Jeleń szlachetny razem																		
a) byki razem										X	X			X	X	X	X	
- selekcyjne								X	X	X	X			X	X	X	X	
- łowne								X	X	X	X			X	X	X	X	
b) łanie										X	X			X	X	X	X	
c) cielęta										X	X			X	X	X	X	
Daniel razem																		
a) byki razem										X	X			X	X	X	X	
- selekcyjne								X	X	X	X			X	X	X	X	
- łowne								X	X	X	X			X	X	X	X	
b) łanie										X	X			X	X	X	X	
c) cielęta										X	X			X	X	X	X	
Sarna razem																		
a) kozły razem										X	X			X	X	X	X	
- selekcyjne								X	X	X	X			X	X	X	X	
- łowne								X	X	X	X			X	X	X	X	
b) kozy										X	X			X	X	X	X	
c) kozłeta										X	X			X	X	X	X	
Muflon razem																		
a) tryki										X	X			X	X	X	X	
b) owce										X	X			X	X	X	X	
c) jagnieta										X	X			X	X	X	X	
Dzik razem												X	X					

W 4 rozdziale znajdują się informacje dotyczące zwierząt łownych. W części a) zwierzyna gruba, w części b) zwierzyna drobna. Poza sklasyfikowaniem zwierzyny części te nie różnią się od siebie.

Informacje zawarte w tym rozdziale można podzielić na 3 kategorie.

- Pierwsza z nich (oznaczona na czerwono) zawiera informacje z poprzedniego „roku łowieckiego” o planowanym pozyskaniu zwierzyny faktycznym pozyskaniu oraz liczbie ubytków.
- Druga część (oznaczona na niebiesko zawiera informacje powiązane bezpośrednio z inwentaryzacją - szacowaną liczebnością zwierząt przed rozpoczęciem RPŁ
- W trzeciej kategorii (oznaczona na zielono) znajdują się informacje dotyczące optymalnego pozyskania zwierzyny łownej z uwzględnieniem jej maksymalnej ilości oraz minimalnej.

b. zwierzyna drobna

Gatunki zwierząt łownych	Liczba zw. łow. planow. do poz. w łow. roku gosp. poprzedz. rok gosp. na który sporządzono rpl.		Liczba zw. łow. pozyskanych w łow. roku gosp. poprzedz. rok gosp. na który sporządzony jest rpl.		Liczba zw. łow. zasiedl. w łow. r. gosp. poprzedz. rok gosp. na który sporządzono rpl.	Szacowana liczebność zwierząt łownych na dzień 10 marca.	Planow. do zasiedlenia liczba zw. łownych.	Optymalna liczba zwierząt zaplanowanych do pozyskania w łow. roku gosp. na który sporządzono rpl.		Minimalna i maksymalna liczba zwierząt zaplanowana do pozyskania w łow. roku gospodarczym, na który sporządzono rpl.			
	odstrzał szt.	odłów szt.	odstrzał szt.	odłów szt.	szt.	szt.	szt.	odstrzał szt.	odłów szt.	odstrzał szt.		odłów szt.	
										min	max	min	Max
1	2	3	4	5	6	7	8	9	10	11	12	13	14
Lis													
Borsuk													
Szakał złocisty													
Kuna leśna													
Kuna domowa													
Norka amerykańska													
Tchórz zwyczajny													
Zając szarak													
Dziki królik													
Jarzabek													
Bażant													
Kuropatwa													
Gęś gegawa						X							
Gęś zbożowa						X							
Gęś białoczelna						X							
Krzyżówka						X							
Cyraneczka						X							
Głowienka						X							
Czernica						X							
Gołąb grzywacz						X							
Słonka						X							
Lyska						X							



Nadleśnictwo Międzylesie



V. Dane dotyczące zwierząt zaliczonych do inwazyjnych gatunków obcych (IGO) zagrażających UE lub Polsce.

Zwierzęta zaliczone do IGO	Liczba zwierząt zaliczonych do IGO zaobserwowanych w obwodzie łowieckim, w łowieckim roku gospodarczym poprzedzającym rok, na który sporządzony jest rpl.	Liczba zwierząt zaliczonych do IGO pozyskanych w drodze polowań lub działań zaradczych w obwodzie łowieckim, w łowieckim roku gospodarczym poprzedzającym rok, na który sporządzany jest rpl.
1	2	3
Burunduk		
Koati		
Mangusta złocista		
Mundżak		
Nutria		
Jenot		
Piżmak		
Szop pracz		
Wiewiórczak rdzawobrzuchy		
Wiewiórka czarna		
Wiewiórka szara		
Bizon		
Bóbr kanadyjski		
Jeleń aksis		
Jeleń sika		
Jeleń wirginijski		
Maral		
Wapiti		
Gesiówka egipska		
Ibis czczony		
Majna brunatna		
Sterniczka jamajska		
Wrona orientalna		
Bernikla kanadyjska		

W rozdziale 5 mamy informację o gatunkach obcych inwazyjnych. Kolumna druga informuje o ilości występujących zwierząt natomiast 3 o pozyskaniu tych zwierząt.



Nadleśnictwo Międzylesie



Uzgodnienia i opinie są najważniejszym elementem dotyczącym Rocznych Planów Łowieckich, to tak naprawdę od nich zależy zatwierdzenie RPŁ. Roczne Plany Łowieckie są zatwierdzane przez Nadleśniczego.

Do uzgodnień ma prawo jedynie jeden podmiot – Polski Związek Łowiecki. Natomiast opiniować mogą następujące podmioty:

- Wójt (Burmistrz lub Prezydent Miasta),
- Izba Rolnicza,
- Polski Związek Łowiecki – dla obwodów wyłączonych z wydzierżawienia,
- Dyrektor parku narodowego – dla obwodów graniczących z parkiem narodowym,
- Uprawnieni do rybactwa – dla obwodów na terenie których znajduje się obręb hodowlany.

W opiniach można zawrzeć informacje o przychylności do zatwierdzenia RPŁ, sugestię dotyczącą zmiany w szczególności dot. rozdziału 4 oraz o nieprzychylności. Opinie te są brane pod uwagę przy zatwierdzaniu, natomiast nie są wiążące dla organu zatwierdzającego.



Nadleśnictwo Międzylesie





Szacowanie Szkód Łowieckich



Nadleśnictwo Międzylesie



Czym są szkody łowieckie

Szkody łowieckie – to zniszczenia spowodowane w płodach lub uprawach rolnych przez dziki, jelenie, sarny, łosie lub zaistniałe w trakcie polowań.

Szkody w uprawach rolnych są to także szkody wyrządzone przed zasiewem, związane z ponownym wykonaniem niezbędnych czynności agrotechnicznych, które służą przygotowaniu gruntu do zasiewu (Uchwała Sądu Najwyższego z dnia 19 maja 2015 r. (Sygn. Akt. III CZP 114/14))





Nadleśnictwo Międzylesie



Podstawa prawna

są rozpatrywane w rozumieniu:

- Ustawy z dnia 13 października 1995 r. – Prawo łowieckie;
- Rozporządzenia Ministra Środowiska z dnia 16 kwietnia 2019 r. w sprawie szczegółowych warunków szacowania szkód w uprawach i płodach rolnych.



Nadleśnictwo Międzylesie



Proces szacowania szkód

Szacowania szkód dokonuje w rozumieniu Ustawy z dnia 13 października 1995 r. – Prawo łowieckie art. 46 ust.2, a także ustalenia wysokości odszkodowania zespół składający się z:

- Przedstawiciela wojewódzkiego ośrodka doradztwa rolniczego;
- Przedstawiciela dzierżawcy albo zarządcy obwodu łowieckiego;
- Właściciela albo posiadacza gruntów rolnych, na terenie których wystąpiła szkoda.



Nadleśnictwo Międzylesie



Proces szacowania szkód

Składa się z trzech etapów:

1. Złożenia wniosku przez właściciela lub posiadacza gruntów rolnych o szacowanie szkód, w tym ustalenie odszkodowania.
2. Oględziny i/lub szacowanie ostateczne.
3. Wypłata odszkodowania ze środków dzierżawcy lub zarządcy obwodu łowieckiego, w przypadku nie wnoszenia odwołania przez jedną ze stron.



Nadleśnictwo Międzylesie



Proces szacowania szkód

Powołując się na treść rozporządzenia z dnia 16 kwietnia 2019 r. poz. 776 w sprawie warunków szacowania szkód w uprawach i płodach rolnych (§ 2.1).

Właściciel lub posiadacz gruntu rolnego, na którym powstała szkoda łowiecka, zgłasza ją w postaci wniosku o szacowanie szkód łowieckich w formie papierowej bądź elektronicznej do dzierżawcy bądź zarządcy obwodu:

W terminie 3 dni od dnia stwierdzenia;

Szkody wyrządzonej na łąkach pastwiskach przez dziki:

- a) Poza okresem wegetacyjnym – w terminie umożliwiającym oszacowanie szkody przed doprowadzeniem do stanu pierwotnego przed okresem wegetacji,
- b) W okresie wegetacyjnym – terminie 3 dni od dnia stwierdzenia.



Nadleśnictwo Międzylesie



Co powinien zawierać wniosek o szacowanie szkód łowieckich

Wniosek o szacowanie powinien zawierać:

- dane składającego: imię i nazwisko;
- adres zamieszkania, siedziby;
- numer telefonu właściciela/posiadacza gruntu, w celu skontaktowania się;
- wskazanie wystąpienia szkody;
- wskazanie rodzaju uszkodzonej uprawy lub płodu rolnego.

Ważnym jest by wniosek został złożony w terminie umożliwiającym dokonanie szacowania szkód !



Nadleśnictwo Międzylesie





KRAJOWA RADA IZB ROLNICZYCH

Adres do korespondencji:
Parzniew, ul. Przyszłości 5, 05-804 Pruszków tel. 881 939 421
e-mail: sekretariat@krir.pl www.krir.pl

KRIR/MR/ 6 /2024

Warszawa, 04 .01.2024 r.

Pani

Paulina Hennig-Kłoska

Minister Klimatu i Środowiska

Szanowna Pani Minister,

Zarząd Krajowej Rady Izb Rolniczych, zwraca się do Pani Minister w sprawie zmiany przepisów dotyczących zgłaszania, szacowania i wypłaty odszkodowań za szkody łowieckie.

Samorząd rolniczy oceniając dotychczas istniejący system rozwiązań prawnych, dotyczących szkód łowieckich stwierdza, że jest on niedostatecznie skuteczny. Częste zmiany rozporządzeń w tym zakresie powodują destabilizację relacji rolnik-myśliwy. Proponujemy rozważenie wprowadzenia funduszu gwarancyjnego, który byłby finansowany ze środków budżetu państwa i kół łowieckich.

Wnoskujemy również o utworzenie ogólnopolskiego portalu internetowego służącego zgłaszaniu przez rolników szkód łowieckich. Rolnik, zgłaszając szkodę na takim portalu, powinien wybrać województwo, powiat, gminę, miejscowość oraz numer działki na której wystąpiła szkoda oraz określić rodzaj szkody. Podawałby również swoje dane kontaktowe. Po zatwierdzeniu takiego zgłoszenia informacja o szkodzie powinna automatycznie trafić na skrzynkę odbiorczą koła łowieckiego, będącego dzierżawcą danego obwodu łowieckiego lub, w przypadku terenów nie przydzielonych do obwodów łowieckich, na skrzynkę odbiorczą właściwego terytorialnie Zarządu Województwa. Uprości to całą procedurę zgłoszeń oraz pozwoli na uniknięcie sytuacji w których koła łowieckie unikają przyjmowania zgłoszeń. W przypadku wdrożenia takiego systemu rolnik nie będzie musiał znać adresów łowczych kół posiadających obwody łowieckie na jego działkach, nie będzie musiał drukować odpowiednich formularzy służących zgłaszaniu szkód i nie będzie ponosił kosztów związanych z usługą pocztową odnośnie doręczenia zgłoszenia szkody. A przede wszystkim wyeliminuje to sytuację nie odbierania poczty i nie przyjmowania zgłoszeń przez koła.

Przedstawiając powyższe

Pozostaje z poważaniem
KRAJOWA RADA IZB ROLNICZYCH
WIKTOR SZMULEWICZ

Do wiadomości:

Minister Rolnictwa i Rozwoju Wsi Pan Czesław Siekierski

Obowiązki dzierżawcy lub zarządcy obwodu

1. Oględziny - po otrzymaniu wniosku niezwłocznie członkowie zespołu dokonują oględzin, nie później niż w terminie 7 dni od daty wpływu.

Zgodnie z rozporządzeniem z dnia 16 kwietnia 2019 r. poz. 776 w sprawie szczegółowych warunków szacowania szkód w uprawach i płodach rolnych (§ 2.2.).

Dzierżawca lub zarządca obrodu łowieckiego zawiadamia poszkodowanego oraz przedstawiciela wojewódzkiego ośrodka doradztwa rolniczego o terminie oględzin albo szacowania ostatecznego, za pośrednictwem poczty e-mail lub wiadomością SMS.



Nadleśnictwo Międzylesie



2. Szacowanie ostateczne oraz ustalenie wysokości odszkodowania – **dokonywane jest najpóźniej w dniu sprzętu** (przed dokonaniem zbioru uszkodzonej uprawy), w przypadku szkód wyrządzonych przez dziki na łąkach i pastwiskach oraz szkód w uprawach, jeżeli szkoda powstała i została zgłoszona bezpośrednio przed sprzętem lub w jego trakcie, **w terminie 7 dni od dnia otrzymania wniosku o szacowanie.**
3. Wypłata odszkodowania – dokonywana jest przez dzierżawcę albo zarządcę obwodu łowieckiego w terminie 30 dni od dnia sporządzenia protokołu z szacowania ostatecznego, od którego nie wniesiono odwołania.



Nadleśnictwo Międzylesie



Szczególne przypadki, kiedy odszkodowanie za szkody łowieckie nie przysługuje

W rozumieniu art. 48 ustawy Prawo łowieckie określone zostały przypadki w jakich odszkodowanie za szkody łowieckie nie przysługuje:

1. Osobom, którym przydzielono grunty stanowiące własność Skarbu Państwa jako **deputaty rolne na gruntach leśnych**;
2. Posiadaczom uszkodzonych upraw lub płodów rolnych, którzy **nie dokonali ich sprzętu w terminie 14 dni od** dnia zakończonego okresu zbioru tego gatunku roślin w danym regionie, określonego przez sejmik województwa w drodze uchwały;
3. Posiadaczom uszkodzonych upraw lub płodów rolnych, którzy nie wyrazili zgody na budowę przez dzierżawcę lub zarządcę obwodu łowieckiego urzędzeń lub wykonywanie zabiegów zapobiegającym szkodom, wyłączeniem szkód wyrządzonych podczas polowania oraz szkód, które powstały by niezależnie od wzniesienia urzędzeń lub wykonywania zabiegów, na które posiadacz uszkodzonych upraw lub płodów rolnych nie wyraził zgody;



4. Za szkody nieprzekraczające wartości 100 kg żyta w przeliczeniu na 1 ha uprawy;
5. Za szkody powstałe w płodach złożonych w sterty, stogi i kopce, w bezpośrednim sąsiedztwie lasu;
6. Za szkody w uprawach rolnych założonych z rażącym naruszeniem zasad agrotechnicznych;
7. Za szkody powstałe na nieruchomościach, w odniesieniu do których właściciel albo użytkownik wieczysty złożył oświadczenie o zakazie wykonywania polowania.



Dobre praktyki podczas szacowania szkód łoświeckich



Nadleśnictwo Międzylesie



Poprawne sporządzanie protokołu oględzin i szacowania szkody.

1. Wypełnienie wszystkich pól w czytelny, zrozumiały, a także jednoznaczny i rzeczowy sposób.
2. Sporządzenie szkicu sytuacyjnego uszkodzonej uprawy.
3. Dokładnie opisać stan i jakość uprawy/płodu rolnego.
4. Obszar uprawy oraz powierzchnie zredukowaną podawać w ha.
5. Plon określać w dt z 1 ha.
6. Podpisać czytelnie protokół przez wszystkich członków.
7. Każdy z członków komisji ma prawo wnieść zastrzeżenia wraz z uzasadnieniem.



8. W protokole należy zamieścić informację o braku zastrzeżeń lub o wniesionych zastrzeżeniach.
9. Każdy protokół powinien posiadać pouczenie o możliwości wniesienia odwołania.
10. Protokół sporządza się w trzech egzemplarzach po jednym dla każdego członka zespołu.
11. Protokoły sporządza się niezwłocznie w dniu oględzin/szacowania ostatecznego.
12. Każdy z przedstawicieli powinien zachowywać pełną kulturę osobistą i wysłuchiwać każdej ze stron z należyтым szacunkiem. Mimo odmiennych zdań zawsze dążmy do kompromisów.



Nadleśnictwo Międzylesie



Proces odwoławczy

Właścicielowi albo posiadaczowi gruntów rolnych oraz dzierżawcy lub zarządcy obwodu, na których wystąpiła szkoda łowiecka przysługuje odwołanie do właściwie terytorialnego nadleśniczego PGL Lasy Państwowe na miejsce wystąpienia szkody.

O odwołanie wnioskuje się w terminie **7 dni** od podpisania protokołu oględzin lub protokołu szacowania ostatecznego.



Nadleśnictwo Międzylesie



Po otrzymaniu wniosku, niezwłocznie dokonuje się **szacowania ostatecznego**, nie później niż w terminie 7 dni od dnia otrzymania odwołania.

W oględzinach bądź szacowaniu ostatecznym powinni brać udział członkowie zespołu powołanego do szacowania szkód.

Na pisemny wniosek jednego z członków zespołu w czynnościach może również brać udział przedstawiciel właściwej terytorialnie izby rolniczej.

O terminie oględzin bądź szacowania ostatecznego Nadleśniczy zawiadamia:

1. Członków powołanego zespołu do szacowania szkód
2. Przedstawiciela właściwej terytorialnie izby rolniczej, jeśli wcześniej został złożony wniosek o udział przedstawiciela – nie później, jak przed upływem **3 dni** od otrzymania odwołania.



Nadleśnictwo Międzylesie



Nieobecność któregoś z członków zespołu nie wstrzymuje dokonania oględzin lub szacowania ostatecznego !

Warto pamiętać :

W procesie odwoławczym po zakończeniu oględzin/szacowania ostatecznego sporządzony przez zespół protokół **nie zawiera informacji o wartości odszkodowania**. Informacja o kwocie podawana jest w decyzji, którą wydaje Nadleśniczy.

W sytuacji gdy na wniosek członka zespołu w czynnościach szacowania brał udział przedstawiciel izby rolniczej do protokołu załącza się opinie przedstawiciela na temat oszacowania szkody.



Nadleśnictwo Międzylesie



Nadleśniczy PGL LP właściwy terytorialnie ze względu na wystąpienie szkody ustala wartość odszkodowania, w drodze decyzji, biorąc pod uwagę ustalenia zawarte w sporządzonych protokołach.

Opinia przedstawiciela izby rolniczej nie jest decydująca.

Nadleśniczy wydaje opinię w terminie 14 dni od dnia otrzymania protokołów i **wydana przez Niego decyzja jest wiążąca.**

Właściciel albo posiadacz gruntów rolnych, na których zostały wyrządzone szkody, a także dzierżawca lub zarządca obwodu łowieckiego niezadowolony z decyzji, **może wnieść powództwo do sądu właściwego ze względu na miejsce wystąpienia szkody, w terminie do 3 miesięcy od dnia doręczenia decyzji.**



Nadleśnictwo Międzylesie



Proces odwoławczy – sytuacje w jakich wniosek o odwołanie nie jest rozpatrywany.

Według przepisów k.p.a. występuje kilka przypadków w jakich wniosek o odwołanie nie zostanie rozpatrzony:

1. Gdy odwołujący się nie jest stroną lub z innych uzasadnionych przyczyn postępowanie nie może być wszczęte (np. uchybienie terminu do wniesienia odwołania).
2. Jeżeli w wniosku nie wskazano adresu wnoszącego i nie ma możliwości ustalenia tego adresu na podstawie posiadanych danych, podanie pozostawia się bez rozpoznania.
3. Jeżeli podanie nie spełnia wymogów formalnych i po wezwaniu przez organ do skorygowania błędów, upłynął termin dłuższy niż 7 dni.



Nadleśnictwo Międzylesie



Uгода między stronami

Jedną z form rozstrzygnięcia sporu w procesie odwoławczym jest ugoda zawarta między stronami lecz pozostawia wiele pytań takich jak:

- W jaki sposób może zostać zawarta ugoda między stronami ?
- Jakie elementy powinna zawierać poprawnie sporządzona ugoda ?
- Jak ugoda jest zatwierdzana, czy ma takie samo znaczenie jak decyzja ?

To wiele niewiadomych jakie postaram się rozwiązać w dalszej części wystąpienia.



Nadleśnictwo Międzylesie



W jaki sposób może zostać zawarta ugoda między stronami ?

W sprawie, w której toczy się postępowanie administracyjne, strony mogą zawrzeć między sobą ugode, jeśli są ku temu przesłanki i charakterystyka sprawy pozwala na takie zakończenie sporu, a także jeżeli pozwalają na to przepisy. **Ważnym aspektem zawarcia ugody jest zgodność oświadczeń obydwóch stron.**

Jeżeli jedna ze stron odstąpi od zawarcia ugody lub nie dotrzyma wyznaczonego terminu na jej zawarcie (wyznaczonego przez organ administracji publicznej), sprawa zostaje rozstrzygnięta drogą decyzji.

Ugodę sporządza pracownik organu administracji publicznej w formie pisemnej lub elektronicznej, na podstawie zgodnych oświadczeń stron.



Nadleśnictwo Międzylesie



Jaki jest termin zawarcia ugody ?

Ugodę można zawrzeć przed organem administracji publicznej, przed którym toczy się postępowanie w pierwszej instancji lub postępowanie odwoławcze, do czasu wydania decyzji.

Jeśli zostają spełnione przesłanki do zawarcia ugody, organ administracji publicznej odracza wydanie decyzji i wyznacza termin zawarcia ugody.



Nadleśnictwo Międzylesie



Jakie elementy powinna zawierać poprawnie sporządzona ugoda ?

Ugoda powinna zawierać:

1. Oznaczenie organu administracji publicznej, przed którym ugoda została zawarta, a także stron postępowania;
2. Datę sporządzenia ugody;
3. Przedmiot i treść ugody;
4. Podpisy stron oraz pracownika organu upoważnionego z podaniem imienia, nazwiska i stanowiska służbowego. Jeśli ugoda zawierana jest elektronicznie muszą znaleźć się na niej podpisy kwalifikowane stron oraz pracownika upoważnionego organu;
5. Przed zawarciem ugody treść jest odczytywana przez pracownika organu stronom jeżeli jest zawierana pisemnie.



Nadleśnictwo Międzylesie



Jak ugoda jest zatwierdzana, czy ma takie samo znaczenie jak decyzja ?

Ugodę zatwierdza organ przed którym została zawarta.

Zatwierdzenie lub odmowa ugody następuje w drodze postanowienia na które organ **ma termin 7 dni od dnia zawarcia ugody**. Każda ze stron ma prawo do złożenia zażalenia.

Łącznie z postanowieniem organ administracji publicznej przesyła duplikat zawartej ugody każdej ze stron.

Każda ze stron ma prawo do złożenia zażalenia.

Ugoda ma takie same skutki jak wydana decyzja!



Nadleśnictwo Międzylesie



Wysokość wypłacanych odszkodowań

Czynniki determinujące wysokość wypłacanych odszkodowań:

- Koszty założenia uprawy;
- Koszty związane z nawożeniem;
- Koszty środków ochrony roślin;
- Ceny produktów naftowych (paliwa, oleje).

=

Cena płodów rolnych



Nadleśnictwo Międzylesie





Wysokość wypłacanych odszkodowań

Wysokość wypłaconego odszkodowania zależna jest w dużej mierze od aktualnej ceny danego płodu rolnego. Ze względu na wzrost cen zbóż na przestrzeni ostatnich lat, odszkodowania są zdecydowanie wyższe.

Świadomość wyższych kosztów produkcji płodów rolnych oraz zmieniające się ceny rynkowe towarów determinują większą świadomość rolnika na szkody łoświeckie a co za tym idzie zwiększa oczekiwania od zespołów szacujących szkody łoświeckie na uzyskanie odszkodowania pokrywającego wszystkie nakłady finansowe na koszty produkcji rolnej.



Nadleśnictwo Międzylesie



Wysokość wypłacanych odszkodowań

Działalność KŁ a koszty związane z wypłaconymi odszkodowaniami:


- Polowania komercyjne indywidualne
- Polowania komercyjne zbiorowe

Brak możliwości finansowania się Kół łowieckich ze składek wpłacanych przez członków oraz przychodów ze sprzedanych tuszy.

Przesunięcia się granicy opłacalności działalności Koła.



Nadleśnictwo Międzylesie



Diskusja





















Dziękuję za uwagę!